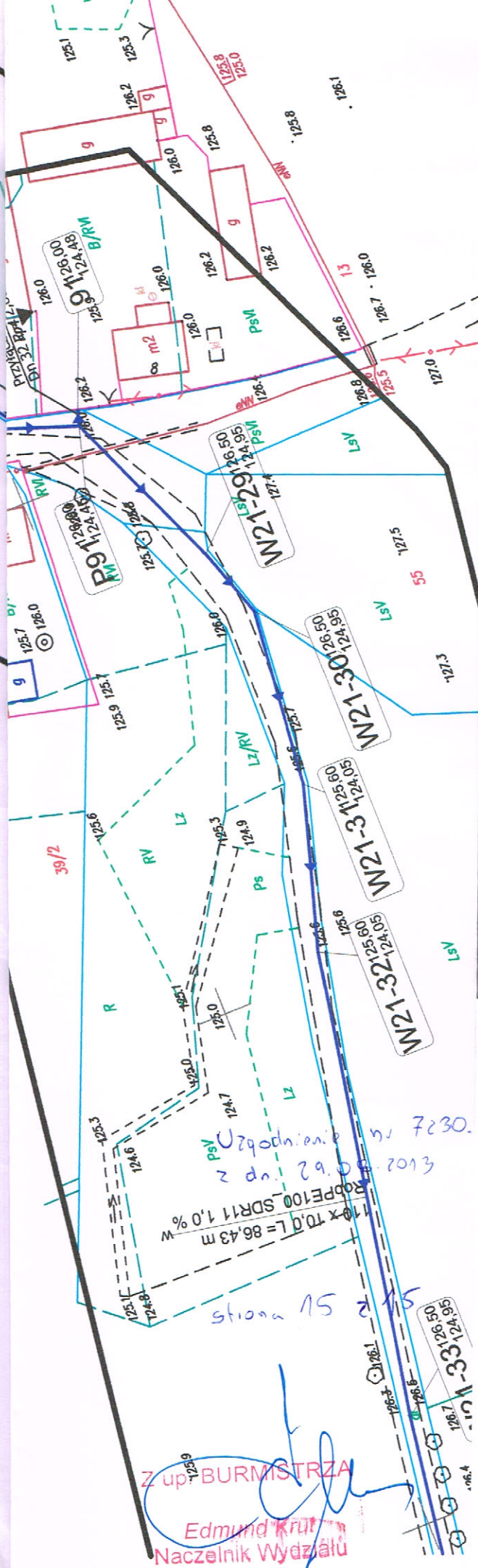


Arkusz nr 21



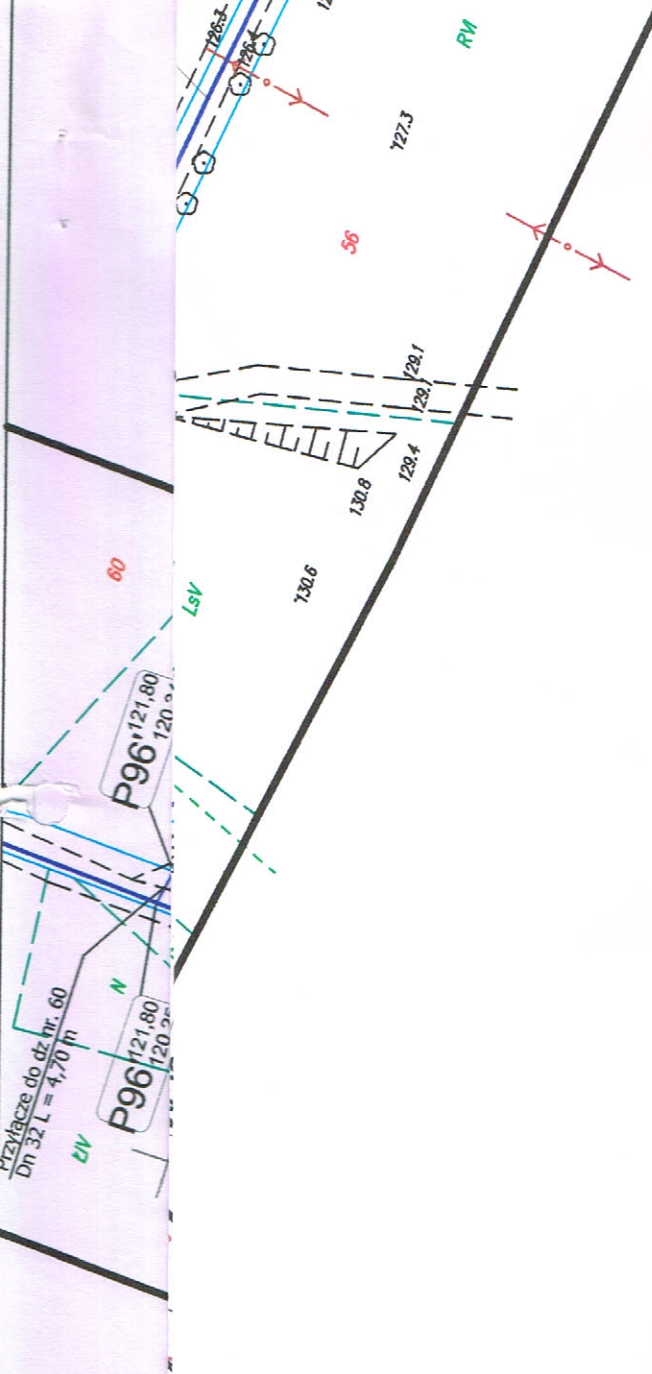
Mapa sytuacyjno-wysokościowa dla celów projektowych skala 1:1000

Mapę wykonano na podstawie mapy zasadniczej oraz pomiaru uzupełniającego i nowego z miesiąca maja



| | | | |
|----------|---|---|--|
| Arkusz 1 | woj.: pomorskie powiat: chojnicki gmina: Czersk obręb: Łąq | Wykonawca: Usługi Geodezyjne i Kartograficzne "GEOTRASA" Geodeta Uprawniony Tomasz Szaran nr upr.17300 | KERG GN.7431-450/09 Łódź, dn. 17.08.2009r. |
|----------|---|---|--|

| | | | | | |
|-----------------------------------|--|--|--|------------------------------|--|
| TEMAT: | | Budowa wodociągu w miejscowości Będźmierowice i Klaskawa | | FAZA: | |
| BIURO USŁUG PROJEKTOWYCH | | P.Z.T. - SIEĆ WODOCIĄGOWA | | PROJEKT BUDOWLANO-WYKONAWCZY | |
| INWESTOR | | Gmina Czersk | | SKALA | |
| ADRES | | 89 - 560 ul. Kościuszki 27 | | 1 : 1000 | |
| OBIEKT | | Sieć wodociągowa | | NR RYS. | |
| ADRES | | m. Będźmierowice i Klaskawa | | 22 | |
| BIURO USŁUG PROJEKTOWYCH | | 0-55-279-25-01 | | biuroinstalacje@wp.pl | |
| NIP 581-141-43-30 REGON 192618768 | | fax: | | | |
| projektował: | | tech. bud. Bolesław Winnicki | | 1720/EJ/92 | |
| opracował: | | Krzysztof Wilnicki | | | |
| przewerdytował: | | inż. Janusz Kornowski | | ZCP-III-630/32/78 | |



Ugodnienie w 7230.1.46.2013
z dn. 29.08.2013

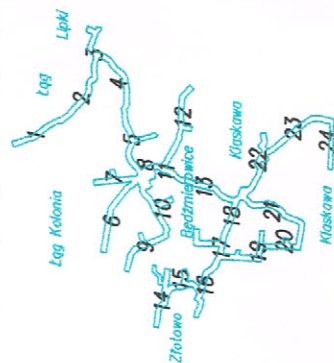
Strona 19 z 15

Z up. BURMISTRZA
Edmund Krut
Naczelnik Wydziału

60221100
3568400

Mapa sytuacyjno-wysokościowa
dla celów projektowych
skala 1:1000

Mapę wykonano na podstawie mapy zasadniczej
oraz pomiaru uzupełniającego i nowego z miernikiem mającym



| | | | |
|----------|---|---|---|
| Arkusz 1 | woj.: pomorskie powiat: chojnicki gmina: Czersk obwód: Łęg | Wykonawca: Usługi Geodezyjne i Kartograficzne "GEOTRASA" Geodeta Uprawniony Tomasz Szaran nr upr.17300 | KERG GN.7431-450/09 Łódź, dn. 17.08.2009r. |
|----------|---|---|---|

| TEMAT: | | FAZA: | |
|--------------|--|------------------------------|--|
| INWESTOR | Budowa wodociągu w miejscowości Będzimerowice i Klaskawa | PROJEKT BUDOWLANO-WYKONAWCZY | |
| | P.Z.T. - SIEĆ WODOCIĄGOWA | SKALA 1 : 1000 | |
| | Gmina Czersk | NR RYS. 21 | |
| | 89 - 560 ul. Kościuski 27 | | |
| ADRES | Sieć wodociągowa | | |
| OBIEKT | an. Będzimerowice i Klaskawa | | |
| ADRES | BIURO USŁUG PROJEKTOWYCH | | |
| | 82-500 Kwidzyn, Piłsudskiego 25 | | |
| | NIP 581-141-43-30 REGON 192618768 | | |
| | fax: 0-55-279-25-01 | | |
| | biuroinstalacje@wp.pl | | |
| projektował: | tech. bud. Bolesław Winiński | 1720/EI/92 | |
| opracował: | Krzysztof Winiński | | |
| sprawdził: | inż. Janusz Kornowski | ZGP-III-630/32/78 | |

Uzgodnienie nr 7230.A.06.2013
z dn. 29.08. 2013
strona 13 z 15

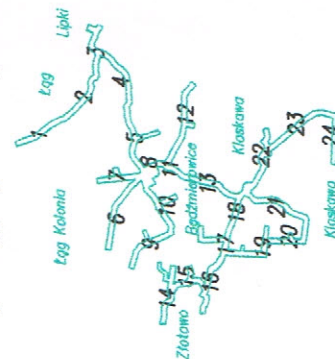
Z up. BURMISTRZA

Edmund Krut
Naczelnik Wydziału

| | | | | | |
|---|------------------------------|--|--|---------------------------------------|--|
| BIURO USŁUG PROJEKTOWYCH | | TEMAT: Budowa wodociągu w miejscowości Będźmierowice i Klaskawa | | FAZA: PROJEKT BUDOWLANO-WYKONAWCZY | |
| INWESTOR | Gmina Czersk | P.Z.T. - SIEĆ WODOCIĄGOWA | | | |
| ADRES | 89 - 560 ul. Kościuski 27 | | | | |
| OBIEKT | Sieć wodociągowa | | | | |
| ADRES | m. Będźmierowice i Klaskawa | | | | |
| BIURO USŁUG PROJEKTOWYCH 82-500 Kwidzyn, Piłsudskiego 25 NIP 581-141-43-30 REGON 192618768 fax: 0-55-279-25-01 | | biuroinstalacje@wp.pl | | SKALA 1 : 1000 | |
| projektował | tech. bud. Bolesław Winnicki | 1720/EI/92 | | NR RYS. | |
| opracował | Krzysztof Winnicki | | | 20 | |
| sprawdził | inż. Janusz Kornowski | ZGP-III-630/32/78 | | | |

Mapa sytuacyjno-wysokośćowa dla celów projektowych
skala 1:1000

Mapę wykonano na podstawie mapy zasadniczej oraz pomiaru uzupełniającego i nowego z miesiąca



Arkusz 1

woj.: pomorskie
powiat: chojnicki
gmina: Czersk
obręb: Łęg

Wykonawca:
Usługi Geodezyjne i Kartograficzne
"GEOTRASA"
Geodeta Uprawniony
Tomasz Szaran
nr upr.17300

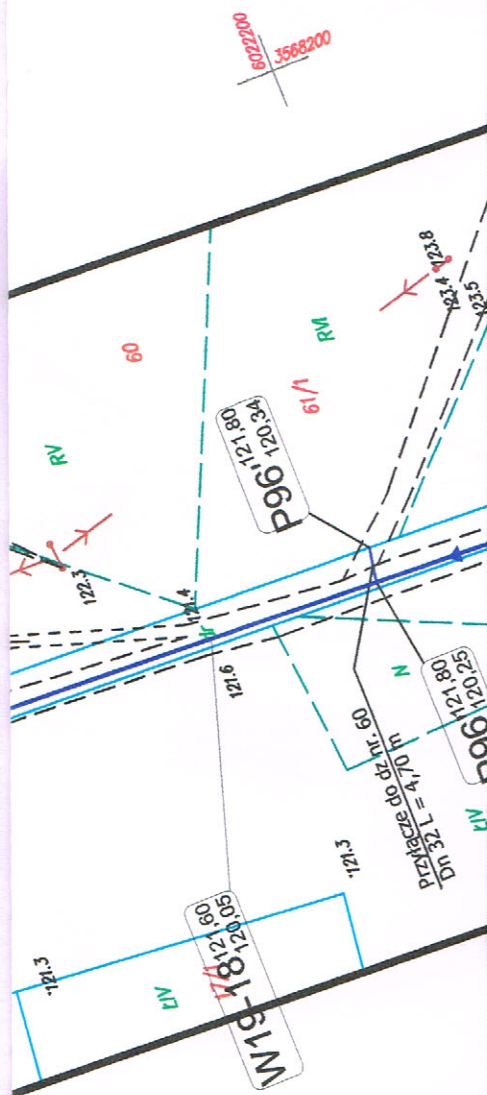
KERG GN.7431-450/09 Łódź, dn. 17.08.2009r.

2 dn 29.08.2013

strong 12 z 15

Z up. BURMISTRZA

Edmund Krut
Naczelnik Wydziału



| | |
|--|--|
| <p>Arkusz 1</p> <p>woj.: pomorskie</p> <p>powiat: chojnicki</p> <p>gmina: Czersk</p> <p>obręb: Łąq</p> | <p>Mapa sytuacyjno-wysokościowa dla celów projektowych</p> <p>skala 1:1000</p> <p>Mapę wykonano na podstawie mapy zasadniczej oraz pomiaru uzupełniającego i nowego z miesiąca maj</p> |
| <p>Wykonawca:</p> <p>Usługi Geodezyjne i Kartograficzne</p> <p>"GEOTRASA"</p> <p>Geodeta Uprawniony</p> <p>Tomasz Szaran</p> <p>nr upr.17300</p> | <p>KERG GN.7431-450/09</p> <p>Kodź, dn. 17.08.2009r.</p> |

Mapa sytuacyjno-wysokościowa dla celów projektowych
skala 1:1000

Mapę wykonano na podstawie mapy zasadniczej oraz pomiaru uzupełniającego i nowego z miesiąca mającego



Arkusz 1

woj.: pomorskie
powiat: chojnicki
gmina: Czersk
obręb: Łąq

Wykonawca:
Usługi Geodezyjne i Kartograficzne
"GEOTRASA"
Geodeta Uprawniony
Tomasz Szaran
nr upr.17300

KERG GN.7431-450/09 Łódź, dn. 17.08.2009r.

TEMAT:
Budowa wodociągu w
miejscowości Będźmierowice i Klaskawa

P.Z.T. - SIĘĆ WODOCIĄGOWA

FAZA: PROJEKT
BUDOWLANO-
WYKONAWCZY

SKALA
1 : 1000

biuroinstalacje@wp.pl

0-55-279-25-01

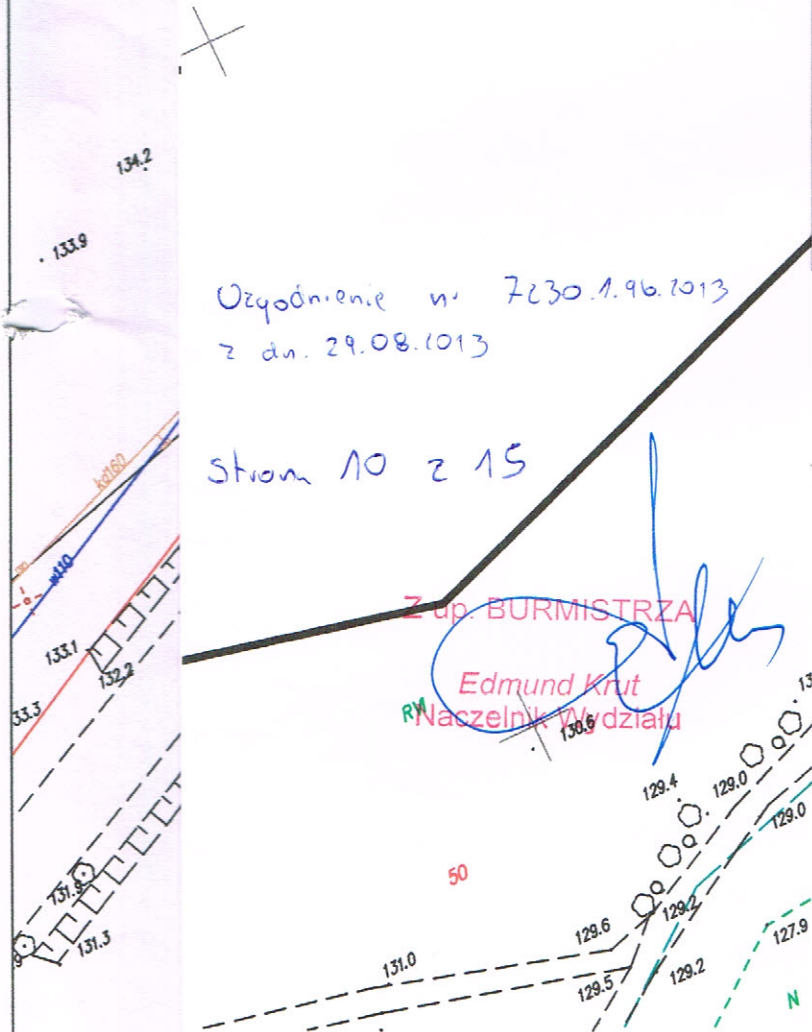
1720/EI/92

Krzysztof Winnicki

| | |
|-----------------------|-------------------|
| inż. Janusz Kornowski | ZCP-III-630/32/78 |
|-----------------------|-------------------|

NR RYS.

७५



Mapa sytuacyjno-wysokościowa dla celów projektowych skala 1:1000

Mapę wykonano na podstawie mapy zasadniczej
oraz pomiaru uzupełniającego i nowego z miesiąca maja



| | | | |
|----------|--|---|---|
| Arkusz 1 | woj.: pomorskie powiat: chojnicki gmina: Czersk obręb: Łęka | Wykonawca: Usługi Geodezyjne i Kartograficzne "GEOTRASA" Geodeta Uprawniony Tomasz Szaran nr upr.17300 | KERG GN.7431-450/09 Łódź, dn. 17.08.2009r. |
|----------|--|---|---|

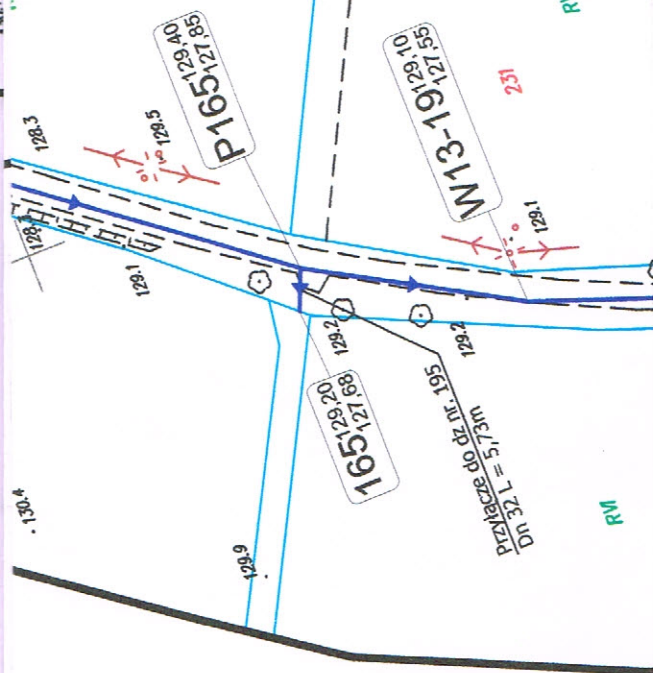
| | | | | | |
|---|------------------------------|--|--|--------------------------|----------------------|
| TEMAT: Budowa wodociągu w miejscowości Będźmierowice i Klaskawa | | FAZA: PROJEKT BUDOWLANO-WYKONAWCZY | | SKALA 1 : 1000 | NR RYS. 15 |
| BIURO USŁUG PROJEKTOWYCH NWĘSTOR ADRES OBIEKT ADRES BIURO USŁUG PROJEKTOWYCH 32-500 Kwidzyn, Piłsudskiego 25 NIP 581-141-43-30 REGON 192618768 fax: 0-55-279-25-01 biuroinstalacje@wp.pl | P.Z.T. - SIEĆ WODOCIĄGOWA | | | | |
| | Gmina Czersk | 89 - 560 ul. Kościuszką 27 | | | |
| | Sieć wodociągowa | m. Będźmierowice i Klaskawa | | | |
| | | | | | |
| projektował: | tech. bud. Bolesław Winnicki | 1720/EI/92 | | | |
| upracował: | Krzysztof Wirnicki | | | | |
| przewidział: | inż. Janusz Kornowski | ZGP-III-630/32/78 | | | |

Arkusz nr 13

Uzgodnienie w 7230.1.96.2013
Z dn. 29.08.2013

Strona 9 z 15

Z up. BURMISTRZA
Edmund Krut
Naczelnik Wydziału



Arkusz 1

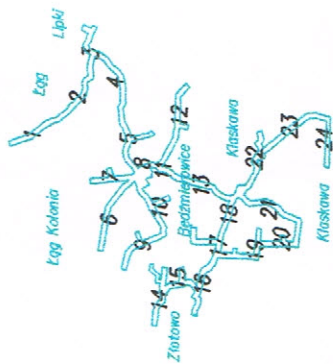
woj.: pomorskie
powiat: chojnicki
gmina: Czersk
obręb: Łęg

Wykonawca:
Usługi Geodezyjne i Kartograficzne
"GEOTRASA"
Geodeta Uprawniony
Tomasz Szaran
nr upr.17300


KERG GN.7431-450/09 Łódź, dn. 17.08.2009r.

Mapa sytuacyjno-wysokościowa
dla celów projektowych
skala 1:1000

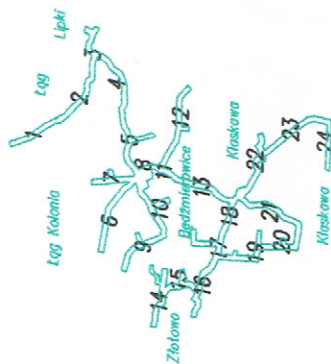
Mapę wykonano na podstawie mapy zasadniczej oraz pomiaru uzupełniającego i nowego z miesiąca maj



| | | | | | |
|--|------------------------------|---|--|--------------------------|---------------------------------|
| TEMAT: Budowa wodociągu w miejscowości Będźmierowice i Klaskawa | | FAZA: PROJEKT BUDOWLANO- WYKONAWCZY | | SKALA 1 : 1000 | NR RYS. <div>14</div> |
| BIURO USŁUG PROJEKTOWYCH | | P.Z.T. - SIĘĆ WODOCIĄGOWA | | | |
| INWESTOR | Gmina Czersk | | | | |
| ADRES | 89 - 560 ul. Kościuszk 27 | | | | |
| OBIEKT | Sięć wodociągowa | | | | |
| ADRES | ul. Będźmierowice i Klaskawa | | | | |
| BIURO USŁUG PROJEKTOWYCH 82-500 Kwidzyn, Piłsudskiego 25 NIP 581-141-43-30 REGON 192618768 fax: 0-55-279-25-01 | | biuroinstalacje@wp.pl | | | |
| projektował: | tech. bud. Bolesław Winnicki | 1720/EI/92 | | | |
| opracował: | Krzysztof Winnicki | | | | |
| sprawił: | inż. Janusz Kornowski | ZCP-III-630/32/78 | | | |



Mapę wykonano na podstawie mapy zasadniczej oraz pomiaru uzupełniającego i nowego z osiągnięciem



Arkusz 1

woj.: pomorskie
powiat: chojnicki
gmina: Czersk
obręb: Łąq

Wykonawca:
Usługi Geodezyjne i Kartograficzne
"GEOTRASA"
Geodeta Uprawniony
Tomasz Szaran
nr upr.17300

KERG GN.7431-450/09 Łódź, dn. 17.08.2009r.

Uzgodnienie nr 7230.1.96.1013
z dn. 29.08.2013

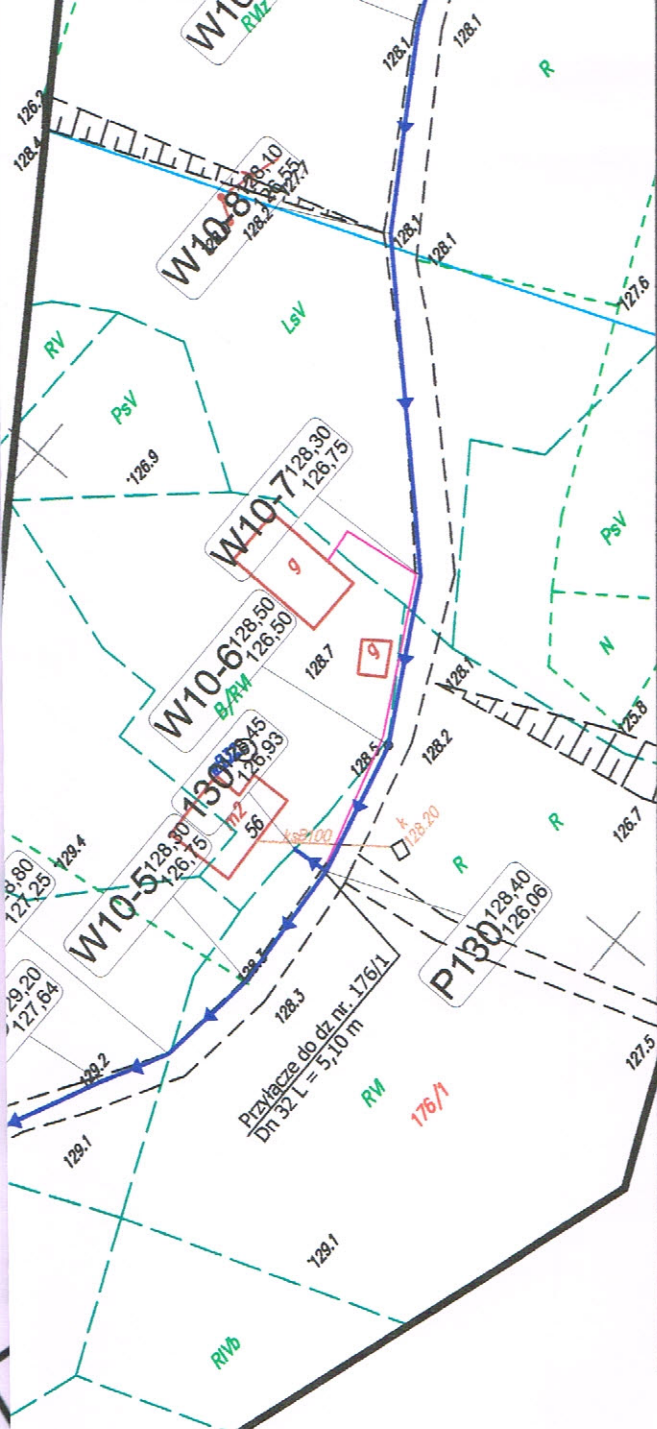
strom 8 2/15

Edmund Krut
Naczelnik Wydziału

| | | | |
|---|-------------------------------------|--|--|
| TEMAT: Budowa wodociągu w miejscowości Będźmierowice i Klaskawa | | FAZA: PROJEKT BUDOWLANO- WYKONAWCZY | |
| BIURO USŁUG PROJEKTOWYCH | | SKALA 1 : 1000 | |
| P.Z.T. - SIEĆ WODOCIĄGOWA | | NR RYS. 11 | |
| INWESTOR ADRES OBIEKT ADRES | Gmina Czersek | | |
| | 89 - 560 ul. Kołkuski 27 | | |
| | Sieć wodociągowa | | |
| | m. Będźmierowice i Klaskawa | | |
| BIURO USŁUG PROJEKTOWYCH 82-500 Kwidzyn, Piłsudskiego 25 NIP 581-141-43-30 REGON 192618768 fax: 0-55-279-25-01 | | biuroinstalacje@wp.pl | |
| projektował: | tech. bud. Bolesław Winnicki | 1720/EI/92 | |
| opracował: | Krzysztof Winnicki | | |
| sprawił: | inż. Janusz Kornowski | ZGP-III-630/32/78 | |

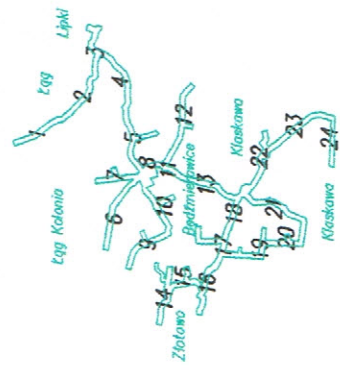
Uzgodnienie w 7230.N. 96.2013
z dn. 29.08.2013
Strona 7 z 15

Z up. BURMISTRZA
Edmund Kmit
Naczelnik Wydziału



Mapa sytuacyjno-wysokościowa
dla celów projektowych
skala 1:1000

Mapę wykonano na podstawie mapy zasadniczej
oraz pomiaru uzupełniającego i nowego z miernicą mającą



| | | | |
|----------|---|---|--|
| Arkusz 1 | woj.: pomorskie powiat: chojnicki gmina: Czersk obręb: Łęg | Wykonawca: Usługi Geodezyjne i Kartograficzne "GEOTRASA" Geodeta Uprawniony Tomasz Szaran nr upr.17300 | KERG GN.7431-450/09 Łódź, dn. 17.08.2009r. |
|----------|---|---|--|

| | | | | |
|---|---|---------------------------------------|--------------------|---------------|
| BIURO USŁUG PROJEKTOWYCH | TEMAT: Budowa wodociągu w miejscowości Będzmirowice i Klaskawa | FAZA: PROJEKT BUDOWLANO-WYKONAWCZY | SKALA: 1 : 1000 | NR RYS. 10 |
| | INWESTOR Gmina Czersk | | | |
| | ADRES 89 - 560 ul. Kościuski 27 | | | |
| | OBIEKT Sieć wodociągowa | | | |
| ADRES m. Będzmirowice i Klaskawa | | | | |
| BIURO USŁUG PROJEKTOWYCH 82-500 Kwidzyn, Piłsudskiego 25 NIP 581-141-43-30 REGON 192618768 fax: 0-55-279-25-01 biuroinstalacje@wp.pl | | | | |
| projektował: tech. bud. Bolesław Winnicki | | | 1720/EU/92 | |
| opracował: Krzysztof Winiński | | | | |
| sprawił: inż. Janusz Kornowski | | | ZCP-III-630/32/78 | |

strong 6 z 15

strong 6 z 15

Z up. BURMISTRZA
Edmund Krul
Naczelnik Wydziału



woj.: pomorskie
powiat: chojnicki
gmina: Czersk
obręb: Łąka

Wykonawca:

Usługi Geodezyjne i Kartograficzne
"CENTRASA"

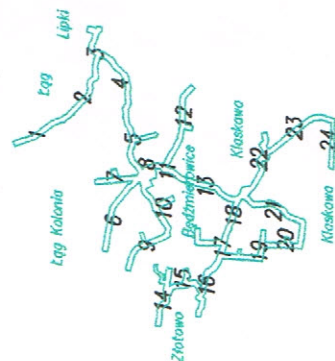
Geodeta Uprawniony
Tomasz Szaran
nr upr.17300

KERG GN.7431-450/09 Łódź, dn. 17.08.2009r.

| | | | | | | | |
|-----------------------------|---|--|-------------------|--|--|-------------------|--------------|
| BIURO USŁUG PROJEKTOWYCH | TEMAT: Budowa wodociągu w miejscowości Będźmierowice i Klaskawa | | | | FAZA: PROJEKT BUDOWLANO- WYKONAWCZY | SKALA 1 : 1000 | NR RYS. 8 |
| | P.Z.T. - SIEĆ WODOCIĄGOWA | | | | | | |
| | Gmina Czersk | | | | | | |
| | 89 - 560 ul. Kościuszkii 27 | | | | | | |
| | Sieć wodociągowa | | | | | | |
| OBIEKT | m. Będźmierowice i Klaskawa | | | | biuroinstalacje@wp.pl | | |
| ADRES | BIURO USŁUG PROJEKTOWYCH 82-500 Kwidzyn, Piłsudskiego 25 NIP 581-141-43-30 REGON 192618768 fax: 0-55-279-25-01 | | | | | | |
| projektował: | tech. bud. Bolesław Winnicki | | 1720/EI/92 | | | | |
| opracował: | Krzysztof Winnicki | | | | | | |
| sprawił: | inż. Janusz Kornowski | | ZGP-III-630/52/78 | | | | |

Mapa sytuacyjno-wysokościowa
dla celów projektowych
skala 1:1000

Mapę wykonano na podstawie mapy zasadniczej oraz pomiaru uzupełniającego i nowego z miastą mającą



Arkusz nr 6

Uzgodnienie nr 7230.1.96.2013
z dn. 29.08.2013

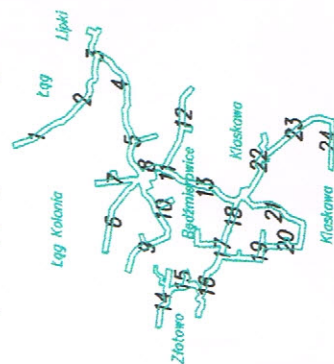
strona 5 z 15

Z up. BURMISTRZA
Edmund Krut
Naczelnik Wydziału



Mapa sytuacyjno-wysokościowa dla celów projektowych
skala 1:1000

Mapę wykonano na podstawie mapy zasadniczej oraz pomiaru uzupełniającego i nowego z miśnięcą



Arkusz 1

woj.: pomorskie
powiat: chojnicki
gmina: Czersk
obwód: Łęg

Wykonawca:

Usługi Geodezyjne i Kartograficzne

"GEOTRASA"

Geodeta Uprawniony

Tomasz Szaran

nr upr.17300

KERG GN.7431-450/09 Łódź, dn. 17.08.2009r.

| | | | | |
|--|------------------------------|--|--|------------------------------|
| TEMAT: | | Budowa wodociągu w miejscowości Będźmierowice i Kłaskawa | | FAZA: |
| BIURO USŁUG PROJEKTOWYCH | | P.Z.T. - SIEĆ WODOCIĄGOWA | | PROJEKT BUDOWLANO-WYKONAWCZY |
| INWESTOR | Gmina Czersk | | | SKALA 1 : 1000 |
| ADRES | 89 - 560 ul. Kościuski 27 | | | |
| OBIEKT | Sieć wodociągowa | | | NR RYS. 7 |
| ADRES | m. Będźmierowice i Kłaskawa | | | |
| BIURO USŁUG PROJEKTOWYCH 82-500 Kwidzyn, Piłsudskiego 25 NIP 581-141-43-30 REGON 192618768 | | biuroinstalacje@wp.pl | | |
| fax: 0-55-279-25-01 | | | | |
| projektował: | tech. bud. Bolesław Winnicki | 1720/EU/92 | | |
| opracował: | Krzysztof Winnicki | | | |
| sprawił: | inż. Janusz Kornowski | ZGP-III-630/32/78 | | |

Arkusz nr 4

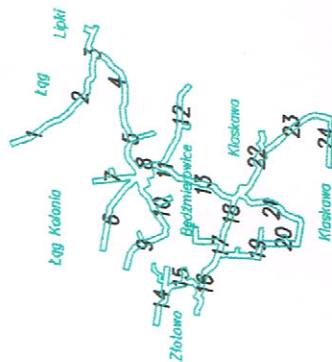
Uzgodnienie nr 22301.96.2013
z dn. 29.08.2013
Strona 4 z 15

Z up. BURMISTRZA
Edmund Krul
Naczelnik Wydziału

| BIURO USŁUG PROJEKTOWYCH | | TEMAT: |
|--|------------------------------|------------------------------|
| Budowa wodociągu w miejscowości Będźmierowice i Klaskawa | | |
| INWESTOR | P.Z.T. - SIEĆ WODOCIĄGOWA | |
| ADRES | Gmina Czersk | FAZA: |
| OBIEKT | 89 - 560 ul. Kościuski 27 | PROJEKT BUDOWLANO-WYKONAWCZY |
| ADRES | Sieć wodociągowa | SKALA |
| BIURO USŁUG PROJEKTOWYCH | | 1 : 1000 |
| 82-500 Kwidzyn, Piłsudskiego 25 | | NR RYS. |
| NIP 581-141-43-30 REGON 192618768 | | 5 |
| fax: 0-55-279-25-01 | | |
| biuroinstalacje@wp.pl | | |
| projektował: | tech. bud. Bolesław Winnicki | 1720/EI/92 |
| opracował: | Krzysztof Winnicki | |
| sprawdził: | inż. Janusz Kornowski | ZCP-III-630/32/78 |

Mapa sytuacyjno-wysokościowa dla celów projektowych
skala 1:1000

Mapę wykonano na podstawie mapy zasadniczej oraz pomiaru uzupełniającego i nowego z miesiąca m



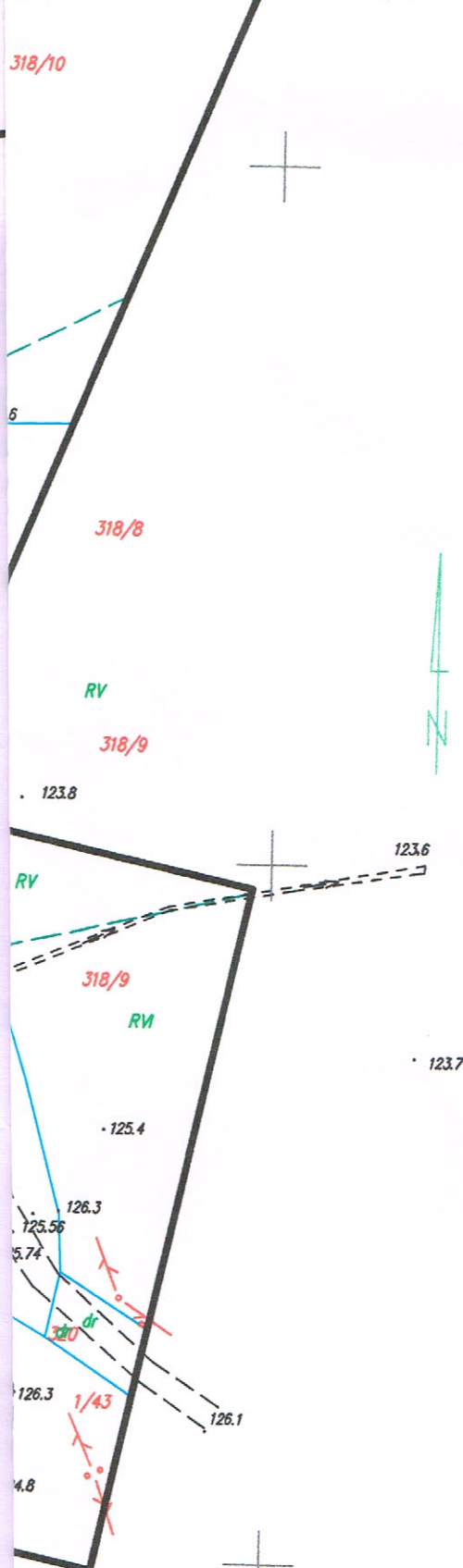
| | | | |
|----------|---|--|--|
| Arkusz 1 | woj.: pomorskie powiat: chojnicki gmina: Czersk obręb: Łąg | Wykonawca: Usługi Geodezyjne i Kartograficzne "GEOTRASA" Geodeta Uprawniony Tomasz Szaran nr upr. 17300 | KERG GN.7431-450/09 Łódź, dn. 17.08.2009r. |
|----------|---|--|--|

Arkusz nr 3

strona 3 z 15

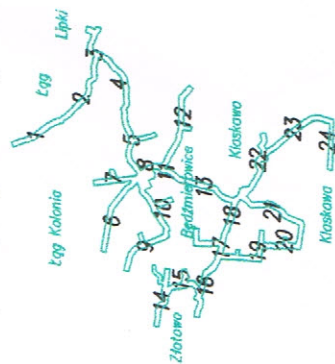
Uzgodnienie nr 71301. 96.2013

Z up BURMISTRZA
Edmund Krut
Naczelnik Wydziału



Mapa sytuacyjno-wysokośćowa
dla celów projektowych
skala 1:1000

Mapę wykonano na podstawie mapy zasadniczej i nowego zmięszczenia pomiaru uzupełniającego i nowego zmięszczenia



Arkusz 1

woj.: pomorskie
powiat: chojnicki
gmina: Czersk
obręb: Łąq

Wykonawca:

Geodezyjne i Kartograficzne
"GEOTRASA"
Geodeta Uprawniony
Tomasz Szaran
nr upr.17300

KERG GN.7431-450/09 Łódź, dn. 17.08.2009r.

| | | | | | |
|--|----------------------------|---|--|--------------------------|---------------------|
| TEMAT: Budowa wodociągu w miejscowości Będzimerowice i Klaskawa | | FAZA: PROJEKT BUDOWLANO- WYKONAWCZY | | SKALA 1 : 1000 | NR RYS. 4 |
| P.Z.T. - SIEĆ WODOCIĄGOWA | | | | | |
| INWESTOR ADRES OBIEKT ADRES BIURO USŁUG PROJEKTOWYCH 82-500 Kwidzyn, Piłsudskiego 25 NIP 581-141-43-30 REGON 192618768 fax: 0-55-279-25-01 | biuroinstalacje@wp.pl | | | | |
| | Gmina Czersk | | | | |
| | 89 - 560 ul. Kościuszką 27 | | | | |
| | Sieć wodociągowa | | | | |
| m. Będzimerowice i Klaskawa | | | | | |
| projektował: tech. bud. Bolesław Winnicki | | 1720/EJ/92 | | | |
| opracował: Krzysztof Winnicki | | | | | |
| sprawił: inż. Janusz Kornowski | | ZGP-III-630/3278 | | | |